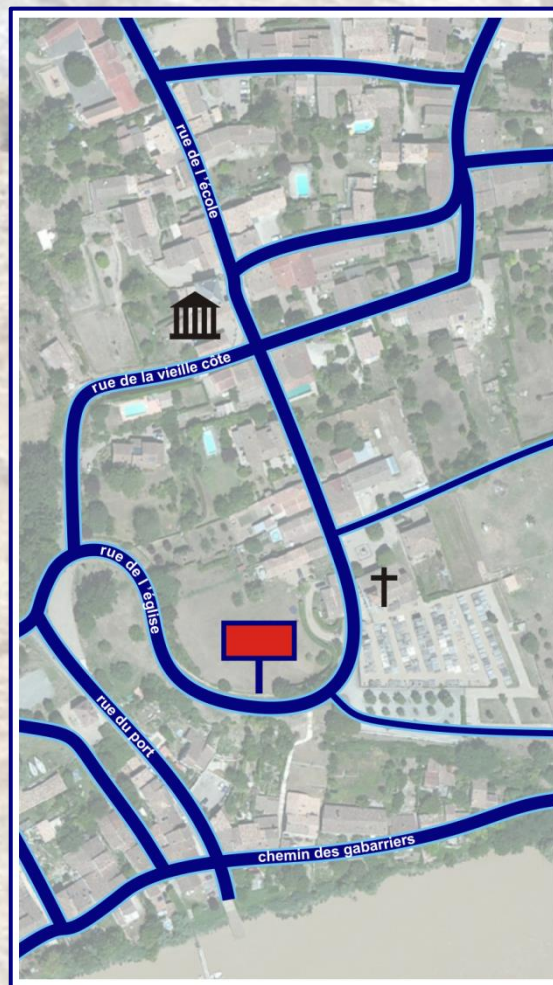


La visite pourra être complétée par la visite des sources qui parsèment la région.




L'ensemble est conçu pour les élèves du primaire au lycée ou pour le promeneur curieux.

\* *Livret pédagogique consultable en mairie d'Asques.*



## GEOLOGIE A ASQUES




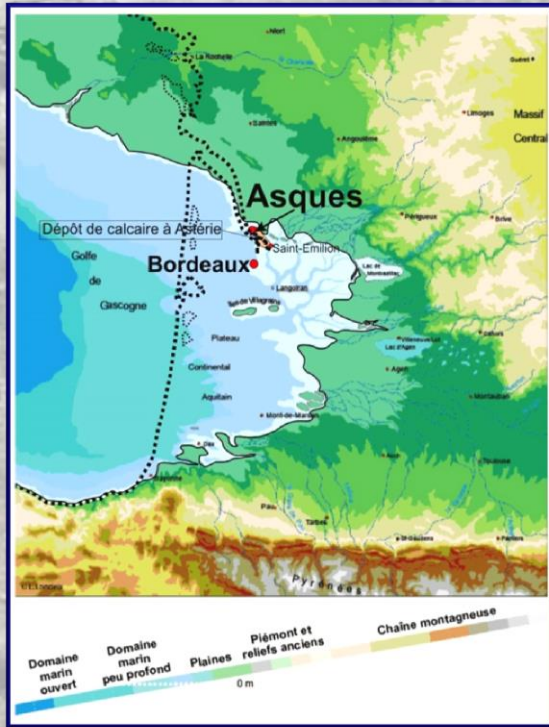
## CONTACT

Mairie d'Asques  
95 rue de l'école, 33240 Asques  
Tél : 05.57.58.15.72

**QUAND ASQUES ETAIT SOUS  
LES TROPIQUES**



Il y a 40 millions d'années, Asques se trouvait sous un climat chaud.



Un panneau explicatif situé rue de l'église, à proximité de la place du Mascaret (possibilité de parking pour les groupes) raconte comment les géologues ont reconstitué le paysage de l'époque.

Ce panneau pédagogique\* explique comment s'est formée la roche calcaire qui constitue le promontoire sur lequel est bâti le village.

Il explique enfin comment cette roche est utilisée par l'homme :

- dans son contexte naturel pour en extraire des substances utiles ou de l'eau, ou pour y stocker d'autres substances ;
- en l'exploitant comme matériau de construction.

Le site du village actuel était occupé par une mer peu profonde dans laquelle vivaient étoiles de mer, lamantins, oursins, requins et quelques coraux.

